



**КОМИТЕТ ИМУЩЕСТВЕННЫХ ОТНОШЕНИЙ
АДМИНИСТРАЦИИ ПЕРМСКОГО МУНИЦИПАЛЬНОГО РАЙОНА**

РАСПОРЯЖЕНИЕ

21.10.2021

№ 1680

**Об установлении публичного
сервитута на часть земельных
участков**

В соответствии со ст. 23, гл. V.7 Земельного кодекса Российской Федерации, Федеральным законом от 25.10.2001 № 137-ФЗ «О введении в действие Земельного кодекса Российской Федерации», пп. 3.7.5 п. 3.7 разд. 3 Положения о комитете имущественных отношений администрации Пермского муниципального района, утвержденного решением Земского Собрания Пермского муниципального района Пермского края от 22.12.2016 № 178, на основании ходатайства открытого акционерного общества «Межрегиональная распределительная сетевая компания Урала» (ИНН 6671163413, ОГРН 1056604000970) (далее - ОАО «МРСК Урала») от 23.07.2021 № 5893:

1. Установить в интересах ОАО «МРСК Урала» публичный сервитут общей площадью 6380 кв.м на часть земельных участков:
 - с кадастровым номером 59:32:1380001:13, расположенный по адресу: Пермский край, Пермский район, Култаевское с\п, д. Ложки, ул. Ключевая, д. 7;
 - с кадастровым номером 59:32:1380001:28, расположенный по адресу: Пермский край, Пермский район, Култаевское с\п, д. Ложки;
 - с кадастровым номером 59:32:1380001:62, расположенный по адресу: Пермский край, Пермский район, Култаевское с\п, д. Ложки, ул. Ключевая, д. 8;
 - с кадастровым номером 59:32:1380001:82, расположенный по адресу: Пермский край, Пермский район, Култаевское с\п, д. Ложки;
 - с кадастровым номером 59:32:1380001:95, расположенный по адресу: Пермский край, Пермский район, Култаевское с\п, д. Ложки, ул. Ключевая;
 - с кадастровым номером 59:32:3250001:10529, расположенный по адресу: Пермский край, Пермский район, Култаевское с/п, в 0,39 км на юг от д. Ежи;
 - с кадастровым номером 59:32:3250001:10531, расположенный по адресу: Пермский край, Пермский район, Култаевское с/п, в 0,39 км на юг от д. Ежи;
 - с кадастровым номером 59:32:3250001:11166, расположенный по адресу: Пермский край, Пермский район, Култаевское с/п;
 - с кадастровым номером 59:32:3250001:5697, расположенный по адресу: Пермский край, Пермский район, Култаевское с/п, д. Ежи, Участок 2;

- с кадастровым номером 59:32:3250001:5698, расположенный по адресу: Пермский край, Пермский район, Култаевское с/п, д. Ежи, Участок 3;
- с кадастровым номером 59:32:0000000:13728, расположенный по адресу: Пермский край, Пермский район, Култаевское с/п, д. Ложки, ул. Тенистая;
- с кадастровым номером 59:32:1380001:19, расположенный по адресу: Пермский край, Пермский район, Култаевское с/п, д. Ложки, ул. Ключевая, 14;
- с кадастровым номером 59:32:3250001:1825, расположенный по адресу: Пермский край, Пермский район, Култаевское с/п, д. Ложки, ул. Тенистая, 15;
- с кадастровым номером 59:32:0000000:13729, расположенный по адресу: Пермский край, Пермский район, Култаевское с/п, д. Ложки, ул. Ключевая;
- с кадастровым номером 59:32:0000000:14569, расположенный по адресу: Пермский край, Пермский район, Култаевское участковое лесничество, кварталы (выделы) №№ 72 (1-31), 87 (ч.36);
- с кадастровым номером 59:32:1380001:219, расположенный по адресу: Пермский край, Пермский район;
- с кадастровым номером 59:32:3250001:13024, расположенный по адресу: Пермский край, Пермский район, Култаевское с/п, юго-восточнее д. Ложки.

Цель: Для размещения объекта электросетевого хозяйства «ВЛ-0,4 кВ от ТП-7326, ВЛ 0,4 кВ ф.1 от ТП-47326».

Срок: 49 лет.

2. Утвердить границы публичного сервитута земельных участков, указанных в п. 1 настоящего распоряжения, согласно прилагаемой схеме расположения границ публичного сервитута.

3. Срок, в течение которого использование указанных в п. 1 настоящего распоряжения земельных участков в соответствии с их разрешенным использованием будет невозможно или существенно затруднено в связи с осуществлением сервитута – не установлен.

4. Порядок установления зон с особыми условиями использования территорий и содержание ограничений прав на земельные участки в границах таких зон установлен Постановлением Правительства РФ от 24.02.2009 № 160 «О порядке установления охранных зон объектов электросетевого хозяйства и особых условий использования земельных участков, расположенных в границах таких зон».

5. Плата за публичный сервитут не устанавливается в соответствии с ч. 4 ст. 3.6 Федерального закона от 25.10.2001 года № 137-ФЗ «О введении в действие Земельного кодекса Российской Федерации».

6. Комитету имущественных отношений администрации Пермского муниципального района в течение 5 рабочих дней со дня подписания настоящего распоряжения:

6.1. Направить настоящее распоряжение правообладателям земельных участков, указанных в п. 1 распоряжения;

6.2. Направить настоящее распоряжение в Управление Федеральной службы государственной регистрации, кадастра и картографии по Пермскому краю;

6.3. Направить настоящее распоряжение в ОАО «МРСК Урала», а также сведения о лицах, являющихся правообладателями земельных участков, сведения о лицах, подавших заявления об учете их прав (обременений прав) на земельные участки, способах связи с ними, копии документов, подтверждающих права указанных лиц на земельные участки;

6.4. Направить в администрацию Култаевского сельского поселения настоящее распоряжение для опубликования в порядке, установленном для официального опубликования (обнародования) муниципальных правовых актов уставом поселения.

7. Разместить настоящее распоряжение на сайте Пермского муниципального района www.permraion.ru.

8. Настоящее распоряжение вступает в силу со дня его подписания.


9. Контроль исполнения распоряжения оставляю за собой.

Председатель комитета

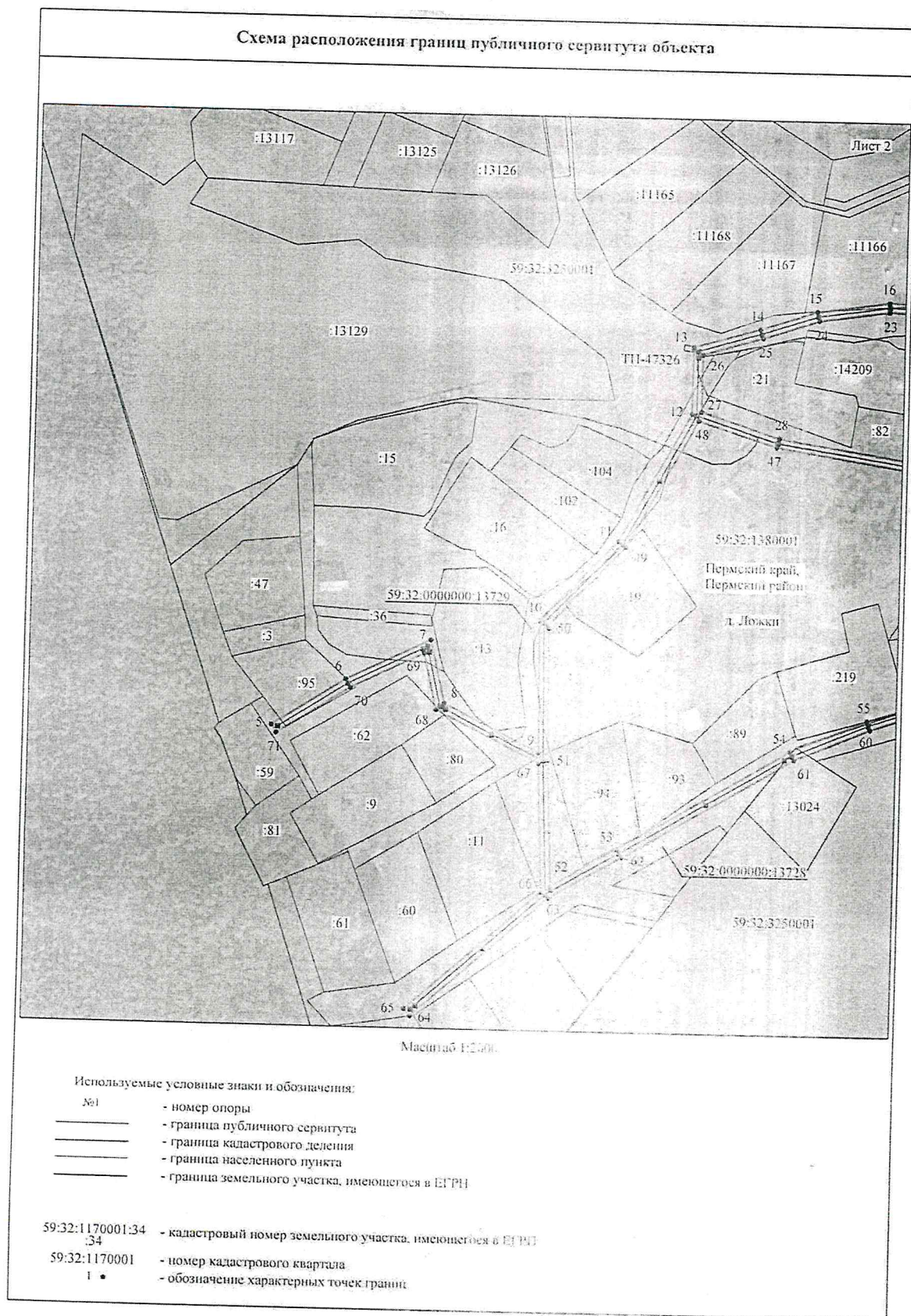


Г.В. Мюресов

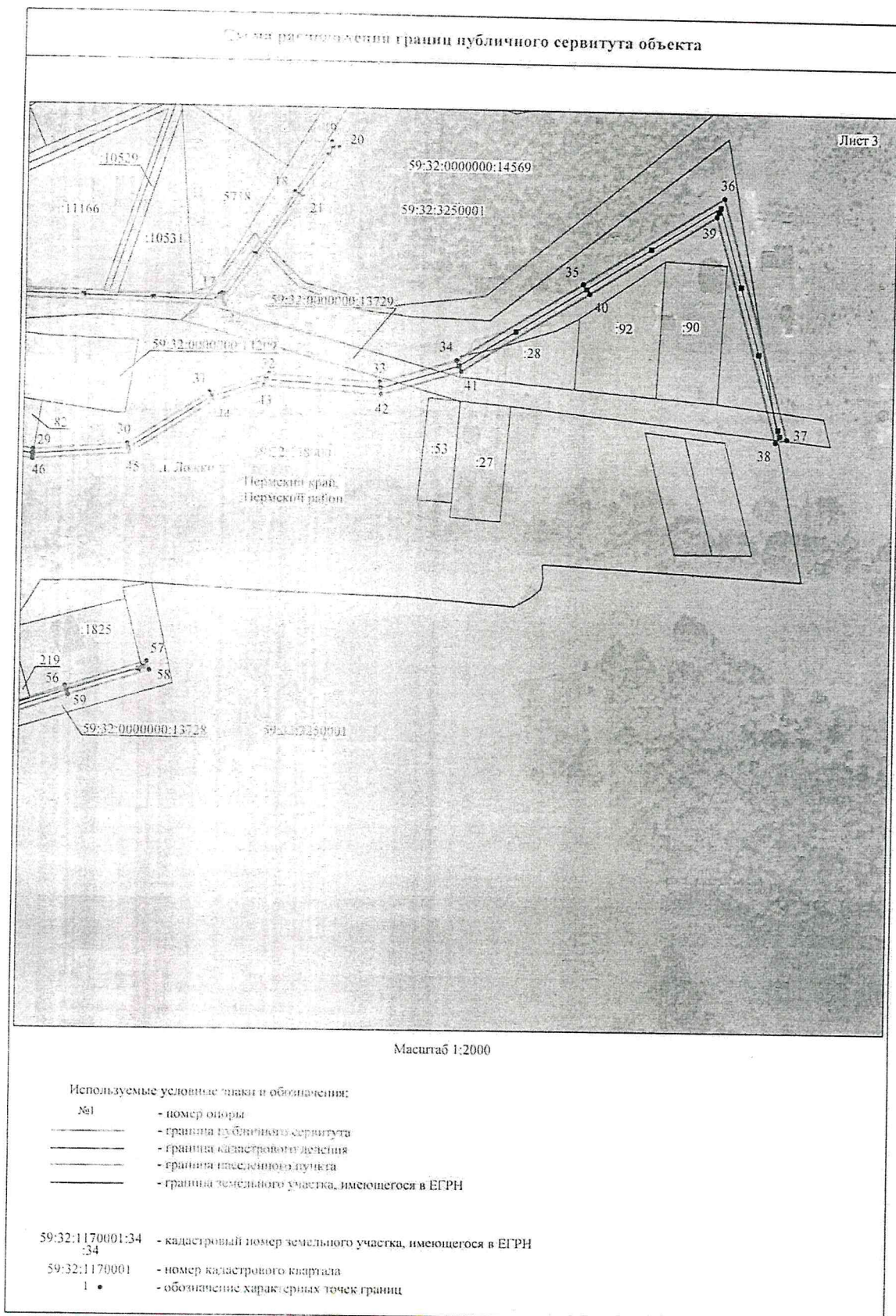
Приложение № 1
к распоряжению
комитета имущественных
отношений администрации
Пермского муниципального района
от 21.10.2021 № 1680



Приложение № 2
к распоряжению
комитета имущественных
отношений администрации
Пермского муниципального района
от 21.10.2021 № 1680



Приложение № 3
к распоряжению
комитета имущественных
отношений администрации
Пермского муниципального района
от 21.10.2021 № 1680



Приложение № 4
к распоряжению
комитета имущественных
отношений администрации
Пермского муниципального района
от 21.10.2021 № 1680

ОПИСАНИЕ МЕСТОПОЛОЖЕНИЯ ГРАНИЦ
Публичный сервитут для размещения объекта электросетевого хозяйства «ВЛ 0,4 кВ от ТП-7326, ВЛ 0,4кВ ф.1 от
ТП-47326»
(наименование объекта, местоположение границ которого описано (далее - объект)

Раздел 1

Сведения об объекте

№ п/п	Характеристики объекта	Описание характеристик
1	2	3
1	Местоположение объекта	Пермский край, Пермский район
2	Площадь объекта +/- величина погрешности определения площади (Р+/- Дельта Р)	6380 кв.м ± 16 кв.м
3	Иные характеристики объекта	Публичный сервитут для размещения объекта электросетевого хозяйства «ВЛ 0,4 кВ от ТП-7326, ВЛ 0,4кВ ф.1 от ТП-47326 на срок 49 лет

Приложение № 5
к распоряжению
комитета имущественных
отношений администрации
Пермского муниципального района
от 21.10.2021 № 1680

Раздел 2

Сведения о местоположении границ объекта					
1. Система координат МСК-59, зона 2					
2. Сведения о характерных точках границ объекта					
Обозначение характерных точек границ	Координаты, м		Метод определения координат характерной точки	Средняя квадратическая погрешность положения характерной точки (M), м	Описание обозначения точки на местности (при наличии)
	X	Y			
1	2	3	4	5	6
Зона1(1)	-	-	-	-	-
1	507943.45	2208169.94	Метод спутниковых геодезических измерений (определений)	0.10	-
2	507990.31	2208197.78	Метод спутниковых геодезических измерений (определений)	0.10	-
3	507988.27	2208201.22	Метод спутниковых геодезических измерений (определений)	0.10	-
4	507941.41	2208173.38	Метод спутниковых геодезических измерений (определений)	0.10	-
1	507943.45	2208169.94	Метод спутниковых геодезических измерений (определений)	0.10	-
Зона1(2)	-	-	-	-	-
5	507563.50	2208032.34	Метод спутниковых геодезических измерений (определений)	0.10	-
6	507583.28	2208063.22	Метод спутниковых геодезических измерений (определений)	0.10	-
7	507600.78	2208098.92	Метод спутниковых геодезических измерений (определений)	0.10	-
8	507574.04	2208105.11	Метод спутниковых геодезических измерений (определений)	0.10	-
9	507553.90	2208145.60	Метод спутниковых геодезических измерений (определений)	0.10	-
10	507610.06	2208144.65	Метод спутниковых геодезических измерений (определений)	0.10	-
11	507644.46	2208177.10	Метод спутниковых геодезических измерений (определений)	0.10	-
12	507699.52	2208206.46	Метод спутниковых геодезических измерений (определений)	0.10	-
13	507727.83	2208206.72	Метод спутниковых геодезических измерений (определений)	0.10	-
14	507736.13	2208234.52	Метод спутниковых геодезических измерений (определений)	0.10	-
15	507744.08	2208258.76	Метод спутниковых геодезических измерений (определений)	0.10	-
16	507748.48	2208289.46	Метод спутниковых геодезических измерений (определений)	0.10	-
17	507746.08	2208377.59	Метод спутниковых геодезических измерений (определений)	0.10	-
18	507790.32	2208408.40	Метод спутниковых геодезических измерений (определений)	0.10	-
19	507811.44	2208423.62	Метод спутниковых геодезических измерений (определений)	0.10	-
20	507809.10	2208426.87	Метод спутниковых геодезических измерений (определений)	0.10	-
21	507788.02	2208411.67	Метод спутниковых геодезических измерений (определений)	0.10	-
22	507742.02	2208379.63	Метод спутниковых геодезических измерений (определений)	0.10	-
23	507744.46	2208289.68	Метод спутниковых геодезических измерений (определений)	0.10	-
24	507740.18	2208259.67	Метод спутниковых геодезических измерений (определений)	0.10	-
25	507732.31	2208235.72	Метод спутниковых геодезических измерений (определений)	0.10	-
26	507724.84	2208210.69	Метод спутниковых геодезических измерений (определений)	0.10	-
27	507700.47	2208210.46	Метод спутниковых геодезических измерений (определений)	0.10	-
28	507689.76	2208243.40	Метод спутниковых геодезических измерений (определений)	0.10	-
29	507680.51	2208300.54	Метод спутниковых геодезических измерений (определений)	0.10	-
30	507683.33	2208340.19	Метод спутниковых геодезических измерений (определений)	0.10	-
31	507704.94	2208374.17	Метод спутниковых геодезических измерений (определений)	0.10	-
32	507713.02	2208398.93	Метод спутниковых геодезических измерений (определений)	0.10	-
33	507710.25	2208445.83	Метод спутниковых геодезических измерений (определений)	0.10	-
34	507719.87	2208478.15	Метод спутниковых геодезических измерений (определений)	0.10	-
35	507753.10	2208531.08	Метод спутниковых геодезических измерений (определений)	0.10	-
36	507790.70	2208589.07	Метод спутниковых геодезических измерений (определений)	0.10	-
37	507689.12	2208617.10	Метод спутниковых геодезических измерений (определений)	0.10	-
38	507687.78	2208612.28	Метод спутниковых геодезических измерений (определений)	0.10	-
39	507782.82	2208586.05	Метод спутниковых геодезических измерений (определений)	0.10	-
40	507748.90	2208533.78	Метод спутниковых геодезических измерений (определений)	0.10	-
41	507715.27	2208480.22	Метод спутниковых геодезических измерений (определений)	0.10	-
42	507705.21	2208446.41	Метод спутниковых геодезических измерений (определений)	0.10	-
43	507708.14	2208396.85	Метод спутниковых геодезических измерений (определений)	0.10	-
44	507701.30	2208375.89	Метод спутниковых геодезических измерений (определений)	0.10	-
45	507679.41	2208341.48	Метод спутниковых геодезических измерений (определений)	0.10	-
46	507676.49	2208300.36	Метод спутниковых геодезических измерений (определений)	0.10	-

Приложение № 6
к распоряжению
комитета имущественных
отношений администрации
Пермского муниципального района
от 21.10.2021 № 1680

47	507685.86	2208212.46	Метод спутниковых геодезических измерений (определений)	0.10	—
48	507696.60	2208219.44	Метод спутниковых геодезических измерений (определений)	0.10	—
49	507642.08	2208180.38	Метод спутниковых геодезических измерений (определений)	0.10	—
50	507608.50	2208148.08	Метод спутниковых геодезических измерений (определений)	0.10	—
51	507550.74	2208149.66	Метод спутниковых геодезических измерений (определений)	0.10	—
52	507497.09	2208151.89	Метод спутниковых геодезических измерений (определений)	0.10	—
53	507513.27	2208179.60	Метод спутниковых геодезических измерений (определений)	0.10	—
54	507556.58	2208251.40	Метод спутниковых геодезических измерений (определений)	0.10	—
55	507570.00	2208283.82	Метод спутниковых геодезических измерений (определений)	0.10	—
56	507580.64	2208315.76	Метод спутниковых геодезических измерений (определений)	0.10	—
57	507591.35	2208349.87	Метод спутниковых геодезических измерений (определений)	0.10	—
58	507587.53	2208351.07	Метод спутниковых геодезических измерений (определений)	0.10	—
59	507576.84	2208316.98	Метод спутниковых геодезических измерений (определений)	0.10	—
60	507566.24	2208285.22	Метод спутниковых геодезических измерений (определений)	0.10	—
61	507553.00	2208253.18	Метод спутниковых геодезических измерений (определений)	0.10	—
62	507509.83	2208181.64	Метод спутниковых геодезических измерений (определений)	0.10	—
63	507492.07	2208151.22	Метод спутниковых геодезических измерений (определений)	0.10	—
64	507441.20	2208093.74	Метод спутниковых геодезических измерений (определений)	0.10	—
65	507444.20	2208091.08	Метод спутниковых геодезических измерений (определений)	0.10	—
66	507494.56	2208147.99	Метод спутниковых геодезических измерений (определений)	0.10	—
67	507549.40	2208145.71	Метод спутниковых геодезических измерений (определений)	0.10	—
68	507571.32	2208101.63	Метод спутниковых геодезических измерений (определений)	0.10	—
69	507594.98	2208096.16	Метод спутниковых геодезических измерений (определений)	0.10	—
70	507579.78	2208065.19	Метод спутниковых геодезических измерений (определений)	0.10	—
71	507560.14	2208034.50	Метод спутниковых геодезических измерений (определений)	0.10	—
5	507563.50	2208032.34	Метод спутниковых геодезических измерений (определений)	0.10	—
3. Сведения о характерных точках (частей) границы объекта					
Обозначение характерных точек части границы	Координаты, м		Метод определения координат характерной точки	Средняя квадратическая погрешность положения характерной точки (M _п), м	Описание обозначения точки на местности (при наличии)
	X	Y			
1	2	3	4	5	6
—	—	—	—	—	—

